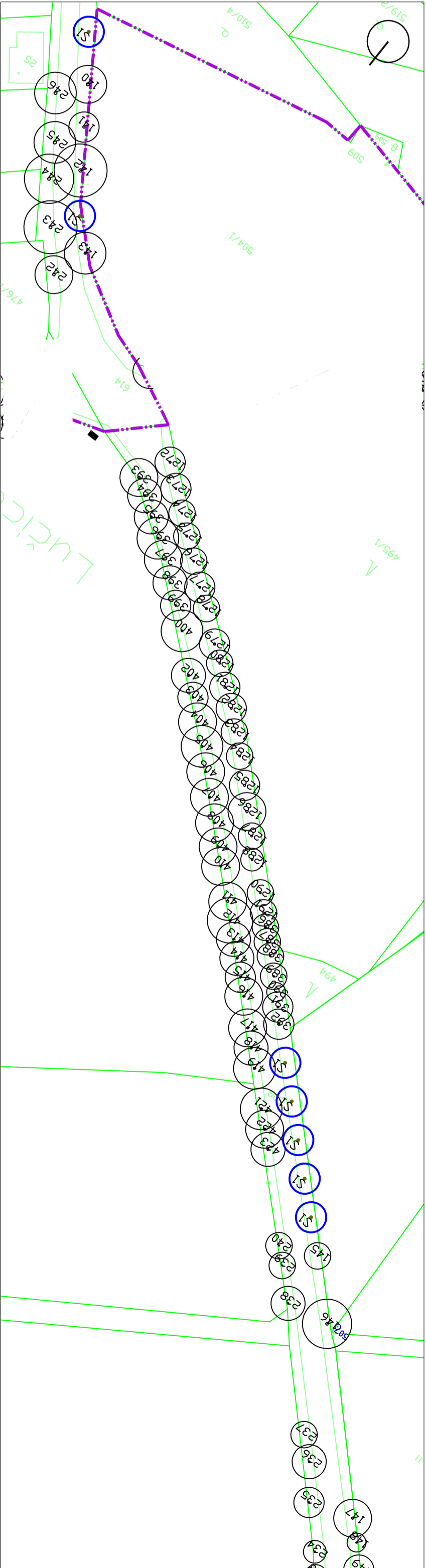


VÝŘEZ A



VÝŘEZ B

LEGENDA:

INVENTARIZACE

●

STROM URČENÝ K PONECHÁNÍ

1,2,..INVENTARIZAČNÍ ČÍSLO DŘEVIN

○

NAVRŽENÝ STROM

S1Třída platyphyla, ZB 12/14

21KS

OSTATNÍ

272/1

KATASTRÁLNÍ ČÍSLO DOTČENÉHO POZEMKU

HRANICE POZEMKU, VNITŘNÍ KRESBA

2190/2

KATASTRÁLNÍ ČÍSLO POZEMKU

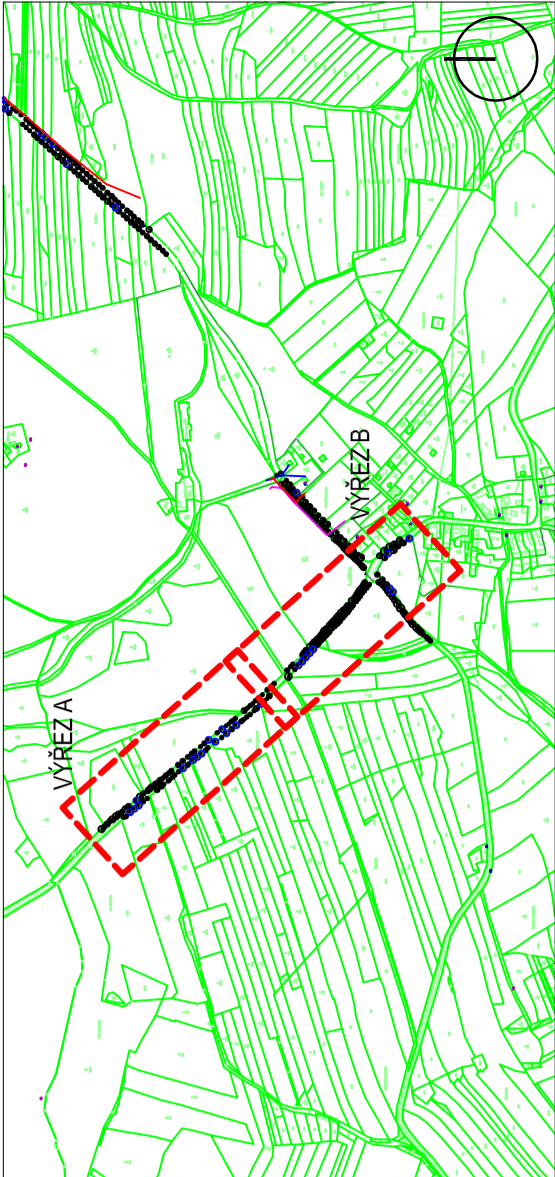
HRANICE ZASTAVĚNÉHO ÚZEMÍ

pozn.

Detailní popis pěstebních opatření je uveden v inventarizačních tabulkách (viz. část dokumentace: B - Rozpočet, Výkaz výměr).

Zákres inženýrských sítí je pouze orientační. Před začátkem prací musí být sítě vyčištěny v terénu příslušnými správci.

Jakákoli změna při realizaci musí být konzultována s autorem PD.




CELKOVÉ SCHÉMA LOKALITY



OBJEDNATEL:	Správa a údržba silnic Plzeňského kraje, p. o., Koterovská 462/162, Koterov, 32800 Plzeň
AKCE:	REVITALIZACE ALEJÍ VE SPRÁVĚ SÚS PLZEŇSKÉHO KRAJE, P.O. - I.
STUPEŇ:	DPS
LOKALITA:	2. silnice č.185 - Lučice - Chocomyšl

ČÁST DOKUMENTACE:	SITUACE INVENTARIZACE DŘEVIN, NÁVRHU PĚSTEBNÍCH OPATŘENÍ A NÁVRHU VÝSADEB DŘEVIN
-------------------	--

<div> SAFETREES, s.r.o. Sídlo: Hlávky 162/92, 603 00 Brno TEL: 602742807, FAX: 546412395</div>	VEDOUČÍ ZPRACOVATELSKÉHO TÝMU: Ing. JAROSLAV KOLÁŘIK, Ph.D.		FORMÁT:	3 x A4
	ZPRACOVATELSKÝ TÝM: Ing. Jan Forejt Ing. Zdeněk Šimáček		MÉRITKO:	1:1000
			DATUM:	10/2018
			VÝKRES:	PARÉ:
			C2	